

Plan du réseau Eaux pluviales

Echelle : 1 / 6000

Historique de la révision du PLU :

Mis en révision le 21 Octobre 2013

PADD débattu le 28 Octobre 2015

Document arrêté le 21 Novembre 2016

Document approuvé le 11 Octobre 2017



CYCLADES
Espace Valette
735 Rue du Lieutenant Parayre
13 858 AUX-EN-PROVENCE













LLC Associés
Espace Valette - B1958
Giratoire de la Redonne
83 160 LA VALETTE DU VAR



NATURALIA - AGENCE Rhône-Provence
Site Agropac
Rue Lawrence Durrell BP 31 285
84 911 AVIGNON

Légende

-  Parcelle
-  Bâti
-  Objet surfacique divers
-  Objet linéaire divers
-  Cours d'eau
-  Pompage
-  Raccordements
-  Vanne guillotine
-  Fossés
-  Réseau de collecte



0 175 350 700 Mètres

